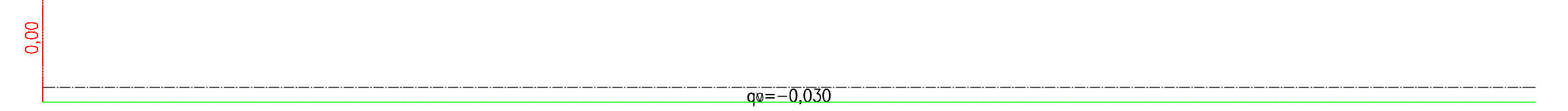
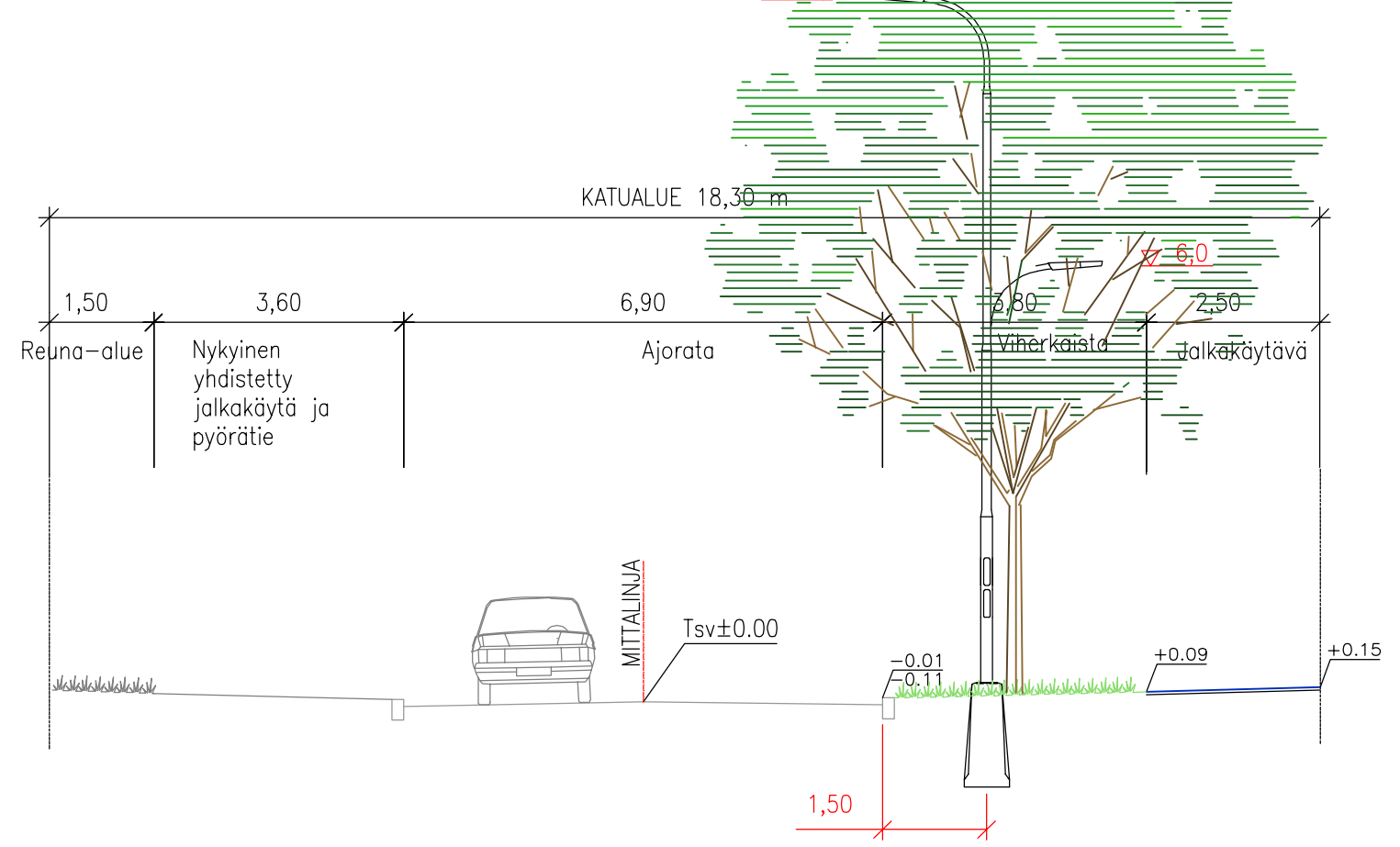


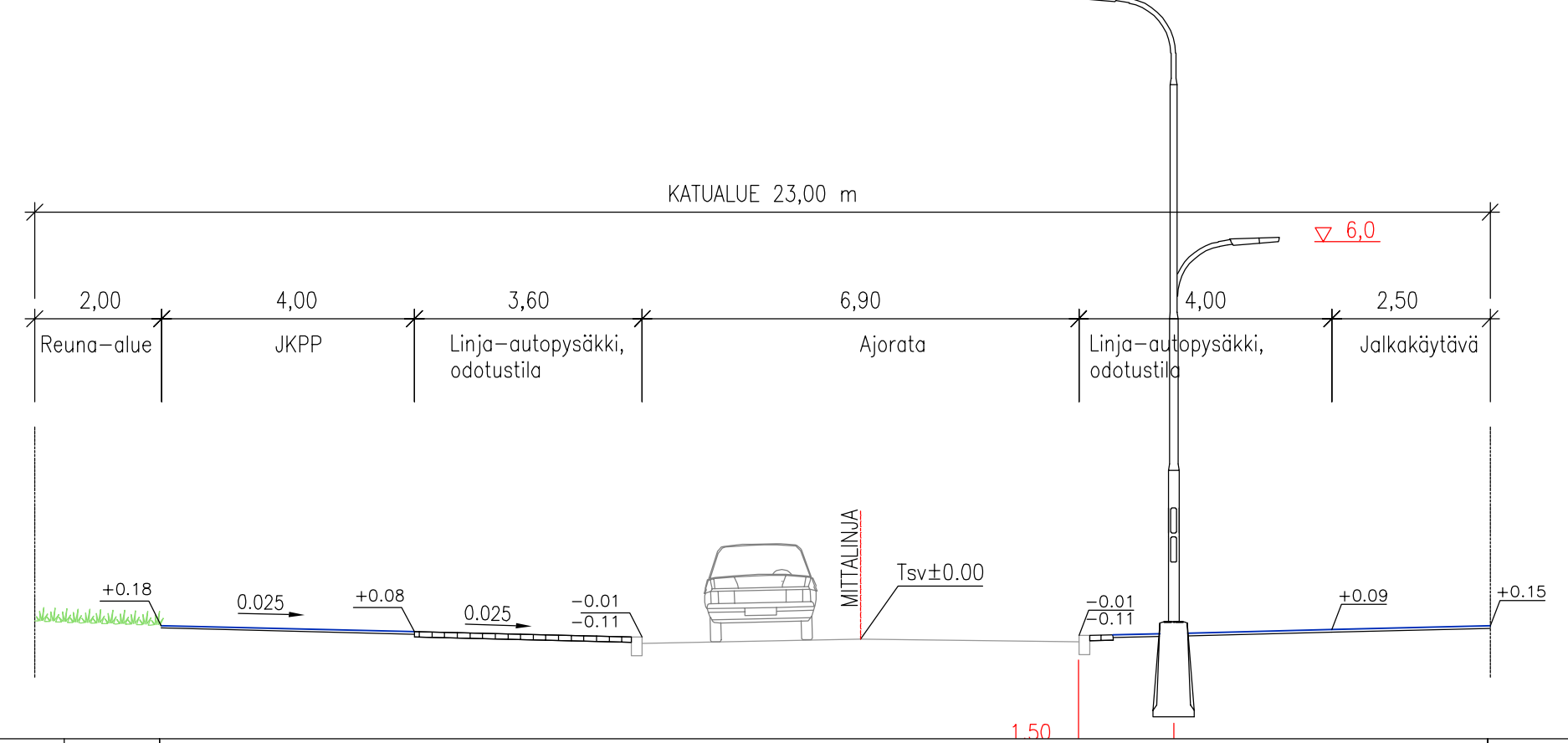
Tasausviivan korkeus	106,06	105,78	105,50	105,21	104,93	104,64	104,36	104,07	103,80	103,55	103,32	103,12	102,95	102,80	102,67	102,56	102,48	102,44	102,43	102,45	102,50	102,59	102,68	102,76	102,85	102,94	103,03	103,12	103,20	103,33	103,58
Maanpinnan korkeus	106,06	105,78	105,50	105,20	104,91	104,63	104,33	104,08	103,80	103,59	103,34	103,13	102,95	102,80	102,68	102,55	102,45	102,44	102,43	102,48	102,52	102,56	102,67	102,75	102,83	102,93	103,01	103,11	103,22	103,36	103,58



RAUHANIEMENTIE
TYYPPIPOIKKILEIKKAUS 1:100
(paalu 127)



RAUHANIEMENTIE
TYYPPIPOIKKILEIKKAUS 1:100
(paalu 243)



Tässä suunnitelmassa on käytetty ETRS-GK24/N2000 taso- ja korkeuskoordinaatistoa

TAMPEREEN KAUPUNKI
KAUPUNKIYMPÄRISTÖN PALVELUALUE

RAUHANIEMENTIEN JALKAKÄYTÄVÄ

VÄLI: Lapinkaari - Kylpylänkujja
LAPPI

KATUSUUNNITELMA
PITUUSLEIKKAUS 1:1000/1:100
TYYPPIPOIKKILEIKKAUS 1:100

Kuntatekniikan suunnittelu	Piirt.	Joni Vuoristo
	Suunn.	Joni Vuoristo
	Tark.	-

Diaarinumero: TRE: 5632/10.03.02/2024	
Tark. Liik.	-
Tark. Katu	Petri Keivaara
Tark. Hule	-
Tark. Geo	-
Pvm.	20.12.2024

Piir.n:o 1/22807/2